

RELIEF MONTPELLIER

anciennement B3R et CEAUR

Successeur de
Daniel BARRAL
André RADIER
Robert BLANC
Jean-Louis BRUNIQUEL
Jean-Claude HOUSSARD
André MERCIER



Jérémy DANIS
Géomètre-Expert
Ingénieur ESGT

Didier LALLEMENT
Géomètre-Expert
Ingénieur ESGT
Urbaniste DIUP
Architecte DPIG

Guillaume de TURCKHEIM
Géomètre-Expert
Ingénieur ESGT

Julien CHEVALLIER
Géomètre-Expert salarié
Ingénieur ESGT

RELIEF NIMES
anciennement BGP
Successeur de Michel SIMON



Vincent BALP
Géomètre-Expert
Diplômé Par Le Gouvernement
Expert de Justice

Michel GIRAUD
Géomètre-Expert
Ingénieur ESGT

Laure PIETRI
Géomètre-Expert
Ingénieur ESTP
Expert près la Cour d'Appel de Nîmes

Jean Christophe CUBRY
Géomètre-Expert salarié
Ingénieur INSA

RELIEF AIGUES-MORTES

anciennement
SELARL POUJOL LACOMBE
Successeur de Robert LACOMBE



Gérard POUJOL
Géomètre-Expert
Diplômé Par Le Gouvernement
Expert près la Cour d'Appel de Nîmes



GÉOMÈTRE-EXPERT
CONSEILLER VALORISER GARANTIR

RELIEF GE

GEOMETRES-EXPERTS ASSOCIES
INGENIERIE AMENAGEMENTS VRD



Immeuble "Le Carré 20.50", 240 chemin de la Tour de l'Evêque BP 90010 30023 NIMES Cedex 1
Tél. : 04 66 38 14 10 - 04 66 84 92 58 - Fax : 04 66 38 09 93 - Courriel : nimes@reliefge.fr

ACTE FONCIER

PLAN DE BORNAGE ET DE RECONNAISSANCE DE LIMITE PAR DIVISION FONCIERE

VALLABREGUES (30)

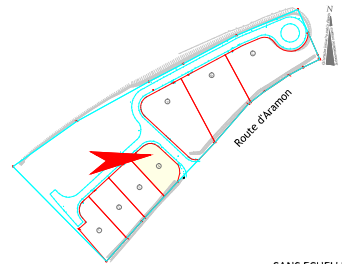
Section A - Parcelle n°1336

"Route d'Aramon"

Maîtrise d'Ouvrage:
Communauté de Communes
"Beucaire Terre d'Argence"
1 avenue de la croix blanche
30300 Beaucaire



Plan de situation



SANS ECHELLE

N° dossier : 16089N-01

GEOFONCIER : www.geofoncier.fr

Géoréférencement RGF 93, CC44 : classe 1
Acte foncier dressé en coordonnées locales
précision centimétrique
Nivellement N.G.F.

Le Géomètre-Expert soussigné :



A NIMES, le 12/11/2019

Légende :

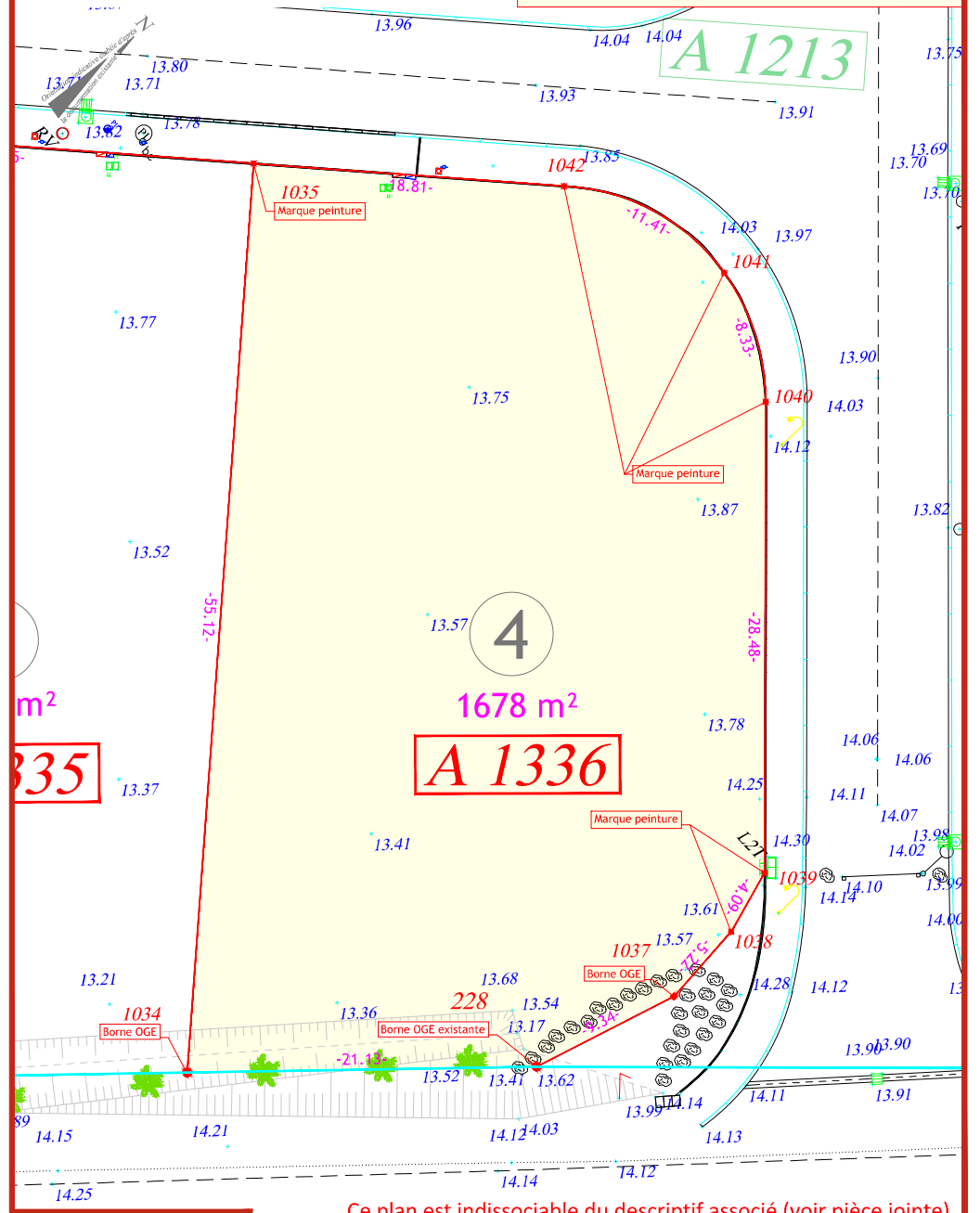
- Etat des lieux (18/02/2019)
- Limites nouvelles définies dans le présent document
- Limites faisant l'objet d'une procédure de délimitation de la propriété des personnes publiques
- Application parcellaire cadastrale brute
- 1126 Numéros cadastraux
- 1126 Nouveaux numéros cadastraux
- Mur, muret
- Bordure
- Bâtiment
- Talus
- Emprise réelle des parcelles issues de la division

PLAN DE BORNAGE ET DE RECONNAISSANCE DE LIMITES PAR DIVISION FONCIERE

N° dossier : 16089N-01

Echelle : 1/300

ATTENTION
Ce document ne devra être reproduit qu'en couleurs pour
conserver sa lisibilité conformément à sa légende.



Ce plan est indissociable du descriptif associé (voir pièce jointe)

RELIEF GE
GEOMETRES-EXPERTS ASSOCIES
INGENIERIE AMENAGEMENTS VRD

Immeuble "Le Carré 20.50", 240 chemin de la Tour de l'Evêque BP 90010 30023 NIMES Cedex 1
Tél. : 04 66 38 14 10 - 04 66 84 92 58 - Fax : 04 66 38 09 93 - Courriel : nimes@reliefge.fr

Echelle : 1/300

0 3m 6m 9m 12m 15m 18m 21m 24m 27m 30m

RELIEF MONTPELLIER

anciennement B3R et CEAUR

Successeur de
Daniel BARRAL
André RADIER
Robert BLANC
Jean-Louis BRUNIQUEL
Jean-Claude HOUSSARD
André MERCIER



Jérémy DANIS
Géomètre-Expert
Ingénieur ESGT

Didier LALLEMENT
Géomètre-Expert
Ingénieur ESGT
Urbaniste DIUP
Architecte DPIG

Guillaume de TURCKHEIM
Géomètre-Expert
Ingénieur ESGT

Julien CHEVALLIER
Géomètre-Expert salarié
Ingénieur ESGT

RELIEF NIMES
anciennement BGP
Successeur de Michel SIMON



Vincent BALP
Géomètre-Expert
Diplômé Par Le Gouvernement
Expert de Justice

Michel GIRAUD
Géomètre-Expert
Ingénieur ESGT

Laure PIETRI
Géomètre-Expert
Ingénieur ESTP
Expert près la Cour d'Appel de Nîmes

Jean Christophe CUBRY
Géomètre-Expert salarié
Ingénieur INSA

RELIEF AIGUES-MORTES

anciennement
SELARL POUJOL LACOMBE
Successeur de Robert LACOMBE



Gérard POUJOL
Géomètre-Expert
Diplômé Par Le Gouvernement
Expert près la Cour d'Appel de Nîmes



GÉOMÈTRE-EXPERT
CONSEILLER VALORISER GARANTIR

RELIEF GE

GEOMETRES-EXPERTS ASSOCIES
INGENIERIE AMENAGEMENTS VRD



Immeuble "Le Carré 20.50", 240 chemin de la Tour de l'Evêque BP 90010 30023 NIMES Cedex 1
Tél. : 04 66 38 14 10 - 04 66 84 92 58 - Fax : 04 66 38 09 93 - Courriel : nimes@reliefge.fr

ACTE FONCIER

PLAN DE BORNAGE ET DE RECONNAISSANCE DE LIMITE PAR DIVISION FONCIERE

VALLABREGUES (30)

Section A - Parcelle n°1330

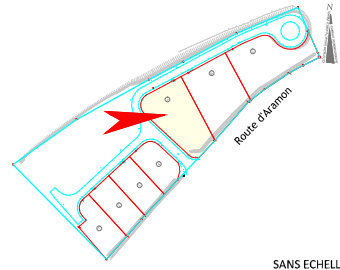
"Route d'Aramon"

Maîtrise d'Ouvrage:

Communauté de Communes
"Beaucaire Terre d'Argence"
1 avenue de la croix blanche
30300 Beaucaire



Plan de situation



SANS ECHELLE

N° dossier : 16089N-01

GEOFONCIER : www.geofoncier.fr

Géoréférencement RGF 93, CC44 : classe 1
Acte foncier dressé en coordonnées locales
précision centimétrique
Nivellement N.G.F.

Le Géomètre-Expert soussigné :



A NIMES, le 12/11/2019

Légende :

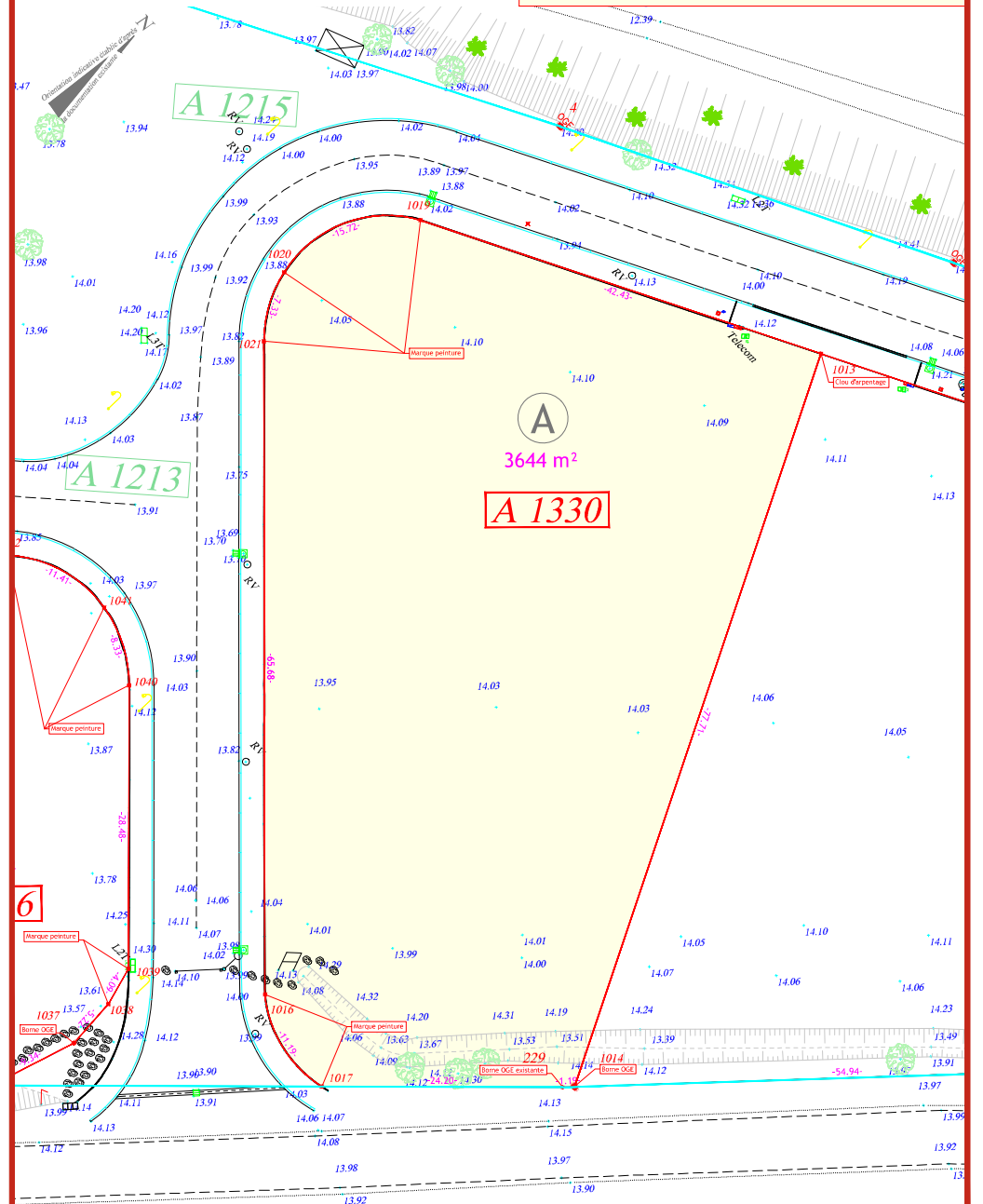
- Etat des lieux (18/02/2019)
- Limites nouvelles définies dans le présent document
- Limites faisant l'objet d'une procédure de délimitation de la propriété des personnes publiques
- Application parcellaire cadastrale brute
- 1126 Numéros cadastraux
- 1126 Nouveaux numéros cadastraux
- Mur, muret
- Bordure
- Bâtiment
- Talus
- Emprise réelle des parcelles issues de la division

PLAN DE BORNAGE ET DE RECONNAISSANCE DE LIMITES PAR DIVISION FONCIERE

N° dossier : 16089N-01

Echelle : 1/500

ATTENTION
Ce document ne devra être reproduit qu'en couleurs pour
conserver sa lisibilité conformément à sa légende.



Ce plan est indissociable du descriptif associé (voir pièce jointe)

RELIEF GE
GEOMETRES-EXPERTS ASSOCIES
INGENIERIE AMENAGEMENTS VRD

Immeuble "Le Carré 20.50", 240 chemin de la Tour de l'Evêque BP 90010 30023 NIMES Cedex 1
Tél. : 04 66 38 14 10 - 04 66 84 92 58 - Fax : 04 66 38 09 93 - Courriel : nimes@reliefge.fr

Echelle : 1/500

0 5m 10m 15m 20m 25m 30m 35m 40m 45m 50m

